



Orange Polska S.A.
Domena Hurt
Zarządzanie Zasobami Sieci i IT
Dział Zarządzania Zasobami Infrastruktury
i Obsługi Klienta
Adres do korespondencji:
ul. Chodkiewicza 61, 85-667 Bydgoszcz

M STUDIO
Maciej Wojnowski
ul. Gen. W. Sikorskiego 1/17C
86-100 Świecie

Bydgoszcz, dnia 27 grudnia 2018r.

Numer pisma: 65467/TTISIOU/P/U7/2018

Temat: budowa drogi na działce nr 221/3 w miejscowości Bukowiec gm. Bukowiec.

Szanowny Panie,

informujemy, że uzgadniamy przedstawiony projekt pod warunkiem:

- w miejscach skrzyżowań i zbliżeń oraz w przypadku odkrycia, urządzenia telekomunikacyjne zabezpieczyć rurą dwudzielną typu A110 PS.

Przy realizacji procesu budowy wymagane jest spełnienie następujących uwarunkowań, które są integralną częścią uzgodnienia:

1. Wykonawca jest zobowiązany zgłosić do ORANGE POLSKA S.A. prace w strefie sieci telekomunikacyjnej min. na 14 dni przed przystąpieniem do robót, powołując się na numer przedmiotowego pisma. Tryb i zasady zgłoszenia prac oraz wystąpienia o nadzór właścicielski dostępne są na stronie: www.orange.pl/wniosekonadzor. Wykonywanie prac na sieci ORANGE POLSKA S.A. bez zgłoszenia i nadzoru właścicielskiego jest naruszeniem własności ORANGE POLSKA S.A. i będzie zgłaszane organom ścigania. Zgłoszenie/Wniosek o nadzór właścicielski można przestać ze strony www.orange.pl/wniosekonadzor lub kierować na adres:

ORANGE POLSKA S.A.
Obsługa Techniczna Klienta w Olsztynie
Wydział Utrzymania Usług i Infrastruktury
ul. Chodkiewicza 61, 85-667 Bydgoszcz

Powiadomienie powinno zawierać nazwę i adres wykonawcy prac oraz telefon kontaktowy.

2. Roboty budowlano – montażowe w obrębie sieci telekomunikacyjnej wykonywać zgodnie z normami i przepisami obowiązującymi w budownictwie łączności ręcznie i pod nadzorem upoważnionego przedstawiciela ORANGE POLSKA S.A. Dostarczanie i Serwis Usług Obsługi Technicznej Klienta w Bydgoszczy;
3. Informujemy, że w obszarze działań inwestycyjnych mogą znajdować się elementy infrastruktury telekomunikacyjnej (kable szafy, puszki) będące pod **napięciem niebezpiecznym**. Elementy te oznaczone są przywieszkami koloru czerwonego, zawierającymi informację o występowaniu napięcia niebezpiecznego. W dokumentacji projektowej należy umieścić Informację o możliwości występowania na trasie/w relacji

projektowanego zasobu, elementów infrastruktury z napięciami niebezpiecznymi i konieczności zachowania szczególnych środków ostrożności podczas pracy na/w zbliżeniu z nimi.

Osoby przystępujące do wykonywania prac na tak oznakowanych elementach infrastruktury w których występują napięcia niebezpieczne, powinny posiadać aktualne uprawnienia SEP (E) oraz zobowiązane są do przestrzegania Instrukcji BHP.

4. Lokalizację podziemnych urządzeń telekomunikacyjnych w terenie należy potwierdzić za pomocą przekopów kontrolnych, a w przypadku odkrycia w trakcie robót ziemnych urządzeń nienaniesionych na planie należy je zabezpieczyć na koszt inwestora i powiadomić przedstawiciela ORANGE POLSKA S.A. Dostarczanie i Serwis Usług Obsługi Technicznej Klienta w Bydgoszczy oraz inspektora nadzoru. Istniejącą sieć teletechniczną eksploatowaną przez ORANGE POLSKA S.A. oznaczono na załączonych podkładach geodezyjnych symbolem – OPL,

Ustala się 2-metrową strefę ochronną z każdej strony naszych urządzeń. W strefie ochronnej prace należy prowadzić ręcznie;

5. W strefie projektowanych wykopów sieć telefoniczną zabezpieczyć przed uszkodzeniem zgodnie z przedstawionym rozwiązaniem technicznym. Dodatkowe szczegóły zabezpieczenia ustalić na roboczo z naszym przedstawicielem. Koszty zabezpieczenia ponosi naruszający stan istniejący;
6. W przypadku zmiany rzędnych terenu należy wyregulować poziom ram studni do projektowanej niwelety. Zachować normatywne przykrycie uzbrojenia teletechnicznego. Koszty zabezpieczenia ponosi naruszający stan istniejący;
7. Miejsca zbliżeń i skrzyżowań oraz elementy zanikowe sieci telekomunikacyjnej przed ich zasypaniem podlegają obowiązkowi zgłoszenia pracownikowi sprawującemu w imieniu Orange Polska nadzór nad realizowanymi pracami;
8. Po zakończeniu prac inwestor jest zobowiązany do pisemnego zgłoszenia z 14-dniowym wyprzedzeniem na adres podany w punkcie 1 niniejszego pisma – wykonane zadanie do odbioru technicznego w zakresie miejsc kolizyjnych z sieciami teletechnicznymi oraz otrzymania pisemnej akceptacji w formie protokołu odbioru lub notatki służbowej;
9. W przypadku uszkodzenia lub kradzieży infrastruktury teletechnicznej, w szczególności w wyniku niedotrzymania wymagań i warunków określonych w niniejszym dokumencie, ORANGE POLSKA S.A., obciąży sprawcę pełnymi kosztami naprawy oraz odszkodowaniem za straty związane między innymi z wypłaconymi bonifikatami i karami wynikającymi z zawartych przez ORANGE POLSKA S.A umów z klientami, a także innymi karami administracyjnymi;
Łączna wysokość roszczeń ORANGE POLSKA S.A w stosunku do sprawcy uszkodzenia może sięgać nawet kwoty kilkuset tysięcy złotych polskich;
10. Niniejsze uzgodnienie ważne jest jeden rok od daty jego wydania.

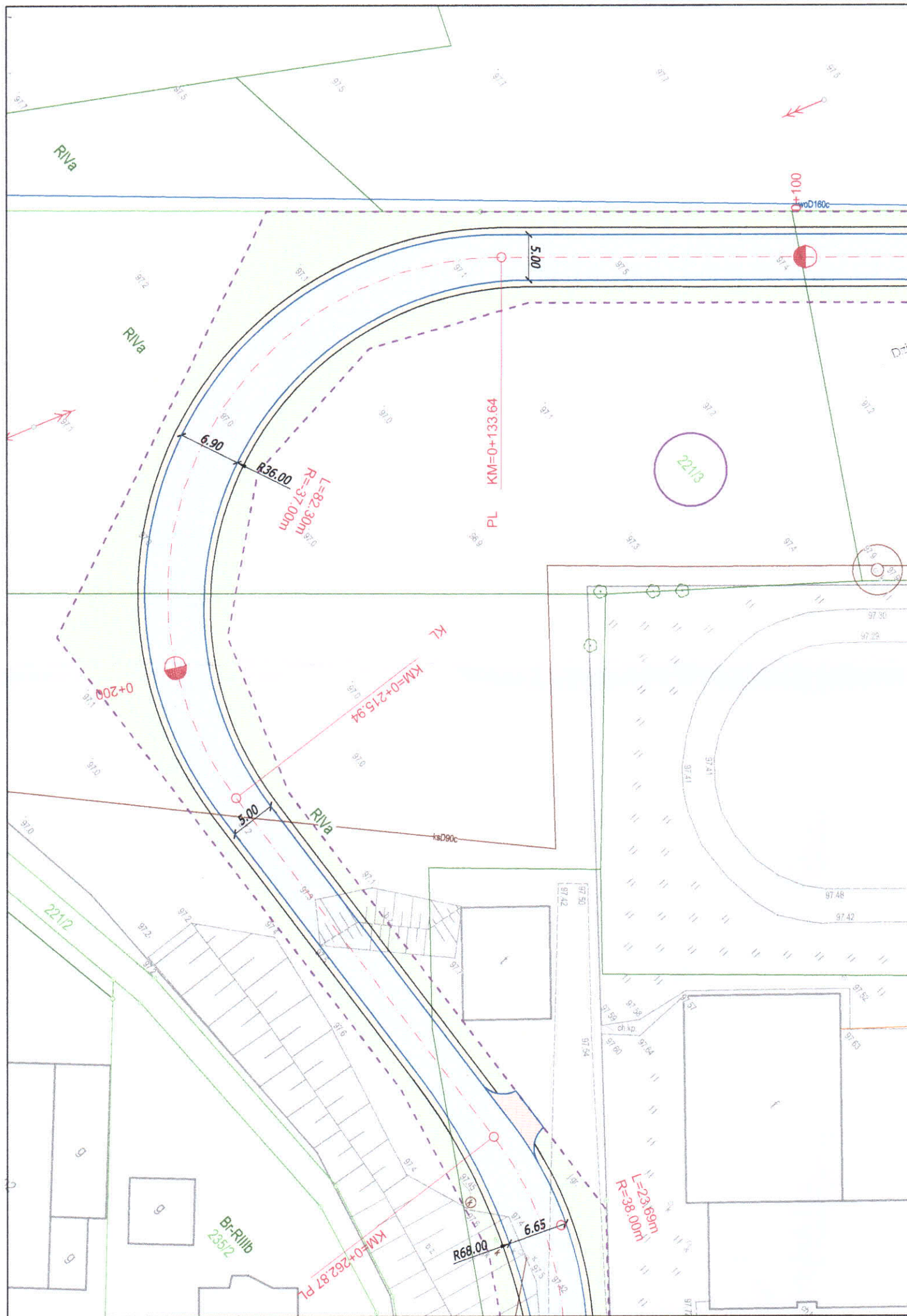
Za powyższe uzgodnienie zostanie pobrana opłata wg aktualnego cennika. Należność należy uregulować w terminie określonym na fakturze VAT, która zostanie przesłana odrębną korespondencją.

ORANGE POLSKA S.A. Dział Zarządzania Zasobami Infrastruktury i Obsługi Klienta otrzymał do celów służbowych 2 komplety planów z przedmiotowego uzgodnienia.

Z poważaniem

Waldemar Piłarski

Starszy Specjalista ds. Zasobów Infrastruktury



Orange Polska
 Zarządzanie Zasobami Sieci i IT
 Zarządzanie Zasobami Infrastruktury
 Obsługa Klienta w Olsztynie
 .. Marszałka J. Piłsudskiego 63a
 10-449 Olsztyn

NANIESIENIE NR 65467/07/12/2018

Uzgodnienie - wstępne

Istniejące urządzenia telekomunikacyjne będące w eksploatacji OPI S.A.
 Naniesiono wg oznaczenia:

Kable doziemne OPL

Kanalizacja teletechniczna 7

Linie napowietrzne





Powyższe stanowi informację o istniejącym uzbrojeniu telekomunikacyjnym.






Waldemar Florski

Data 27.12.2018

Podpis Specjalista

LEGENDA:

-  Nawierzchnia jezdni z betonowej kostki brukowej (szara)
-  Nawierzchnia zjazdów z betonowej kostki brukowej (kolor)
-  Pobocze z kruszywa łamanego stabilizowanego mechanicznie
-  Zieleni

-  Projektowany krawężnik betonowy 12x25 cm
-  Projektowany krawężnik betonowy najazdowy 15x22cm
-  Projektowany krawężnik betonowy 15x30cm
-  Projektowane obrzeże betonowe 8x30 cm
-  Projektowana oś

Jednostka projektowa:



M STUDIO Maciej Wojnowski
 ul. Gen. Władysława Sikorskiego 1/17c
 86-100 Świecie

Zamawiający:

Gmina Bukowiec
 ul. Dr Fl. Ceynowy 14
 86-122 Świecie

Stadium:

Projekt Budowlano-Wykonawczy

Temat:

Budowa drogi na działce nr 221/3 w miejscowości Bukowiec

Branża:


DROGOWA

Tytuł rysunku:

Plan sytuacyjny

SKALA 1:500

ZESPÓŁ PROJEKTOWY

Funkcja	Imię i Nazwisko	Numer uprawnień	Podpis
PROJEKTANT branża drogowa	mgr inż. Maciej Wojnowski	KUP/0118/PWOD/11	

data

12.2018

nr rys.

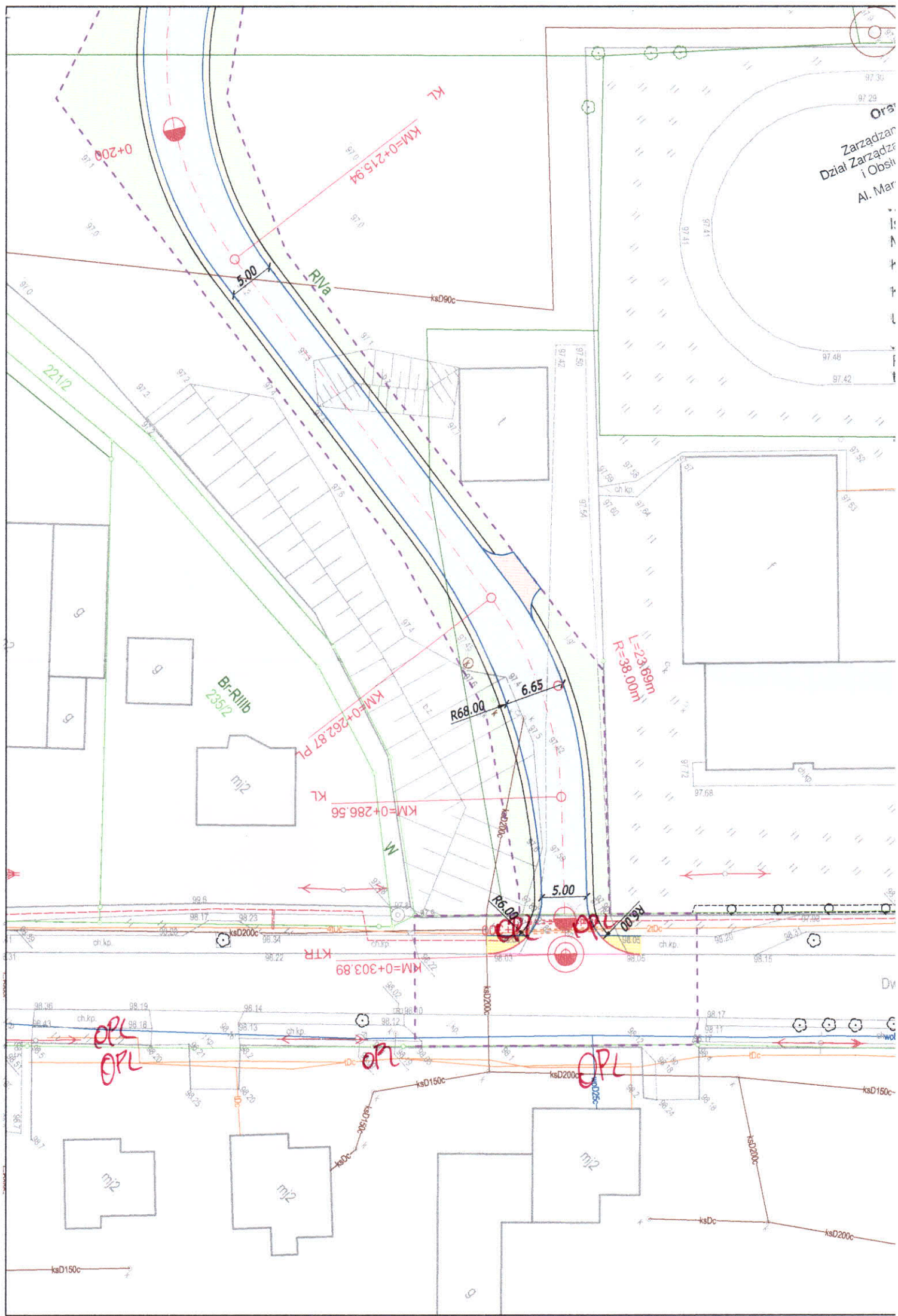
2.1

faza

PB-W

Tom

-



Zarządca
Dział Zarządca
i Obsługa
Al. Mar...

Iska
oami Sieci i IT
obami Infrastruktury
ta w Olsztynie
Pilsudskiego 63a
Olsztyn

WNIOSZENIE NR 65467/07/12/2018

Wzrost - 1,70m
e urządzenia telekomunikacyjne będące w eksploatacji P.F.S.A.
no wg oznaczenia:
doziemne OPL
zacja teletechniczna 2
rapowietrzne

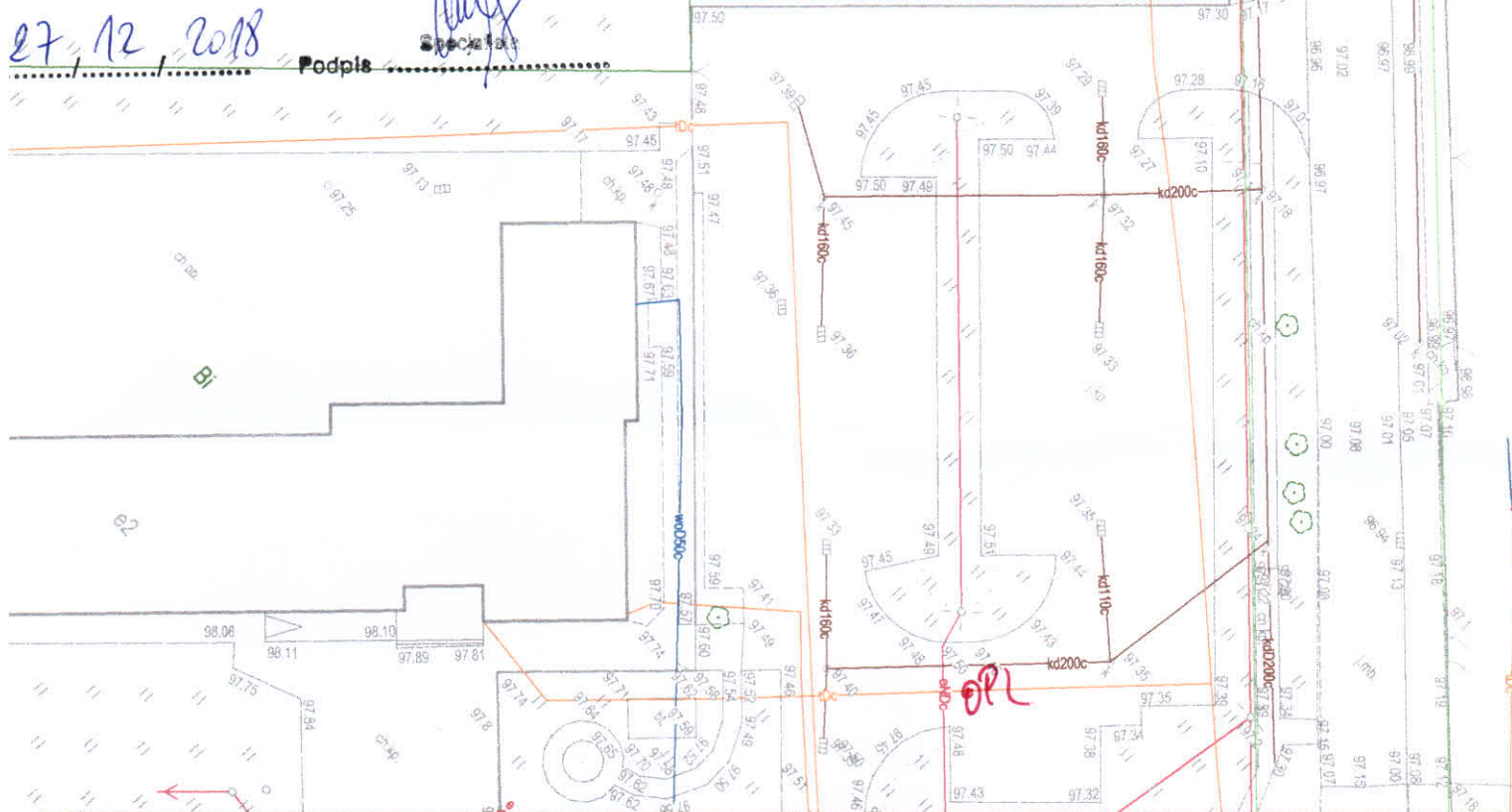
szcze stanowi informację o istniejącym uzbrojeniu
munikacyjnym.

Waldemar Płarski

27.12.2018

Podpis

Specjalista



LEGENDA:

- Nawierzchnia jezdni z betonowej kostki brukowej (szara)
- Nawierzchnia zjazdów z betonowej kostki brukowej (kolor)
- Pobocze z kruszywa łamanego stabilizowanego mechanicznie
- Zieleń

- Projektowany krawężnik betonowy 12x25 cm
- Projektowany krawężnik betonowy najazdowy 15x22cm
- Projektowany krawężnik betonowy 15x30cm
- Projektowane obrzeże betonowe 8x30 cm
- Projektowana oś

Jednostka projektowa:



M STUDIO Maciej Wojnowski
ul. Gen. Władysława Sikorskiego 1/17c
86-100 Świecie

Zamawiający:

Gmina Bukowiec
ul. Dr Fl. Ceynowy 14
86-122 Świecie

Stadium:

Projekt Budowlano-Wykonawczy

Temat:

Budowa drogi na działce nr 221/3 w miejscowości Bukowiec

Branża:

DROGOWA

Tytuł rysunku:

Plan sytuacyjny

SKALA 1:500

ZESPÓŁ PROJEKTOWY

Funkcja	Imię i Nazwisko	Numer uprawnień	Podpis
PROJEKTANT branża drogowa	mgr inż. Maciej Wojnowski	KUP/0118/PWOD/11	

data

12.2018

nr rys.

2.2

faza

PB-W

Tom

-